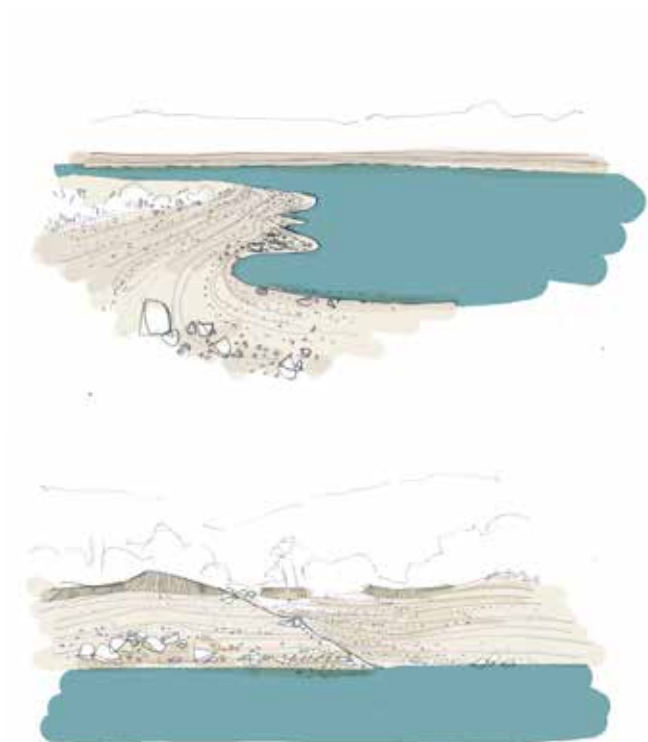




MARNAGE : ÉVOLUTION DE(S) PAYSAGE(S) DU LAC DE VOUGLANS DE LA RIVIÈRE A LA RETENUE D'EAU

Intégration et évolution des paysages de la retenue de Vouglans, dans un contexte de fluctuation de la côte touristique.



Sur la gauche : Dessins représentant le marnage du lac. ▲
Sur la droite : Photos du site.

Les réponses de l'atelier :

Depuis sa mise en service dans les années 60, le lac de Vouglans a très vite révélé un potentiel pour les activités liées au nautisme, à la pêche ou bien encore pour la randonnée. Des installations et des aménagements ont permis le développement de certaines parties de ses rives, mais ont peu évolué depuis.

Aujourd'hui, EDF a des difficultés à maintenir la côte touristique (429m), pour plusieurs raisons, notamment

le réchauffement climatique et l'évolution et la gestion de la production d'électricité. Celles-ci engagent EDF à avoir une réflexion durable sur la rénovation et la mutation de ces aménagements, afin de maintenir la fonction première du lac qui est la production d'électricité.

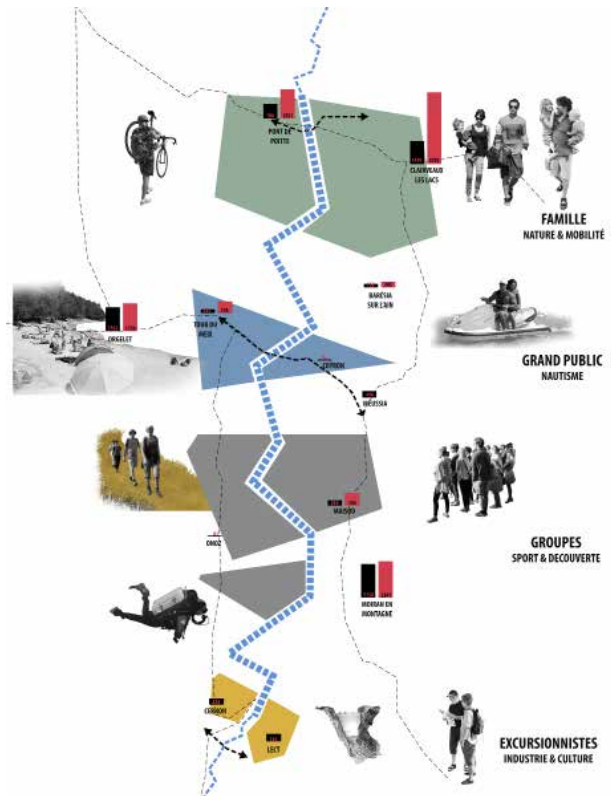
Comment la dynamique de la fluctuation peut-elle mettre en avant le(s) paysage(s) et les pratiques de la retenue ?

Ouverture/ Fermeture

La retenue de Vouglans est encadrée par une grande étendue de forêt, ce qui en fait sa particularité. Elle crée un paysage très fermé, malgré son immensité (35km de long), les points de contact avec le lac sont peu nombreux (seulement 2km de berges praticables). Nous avons donc développé la notion d'ouverture et de fermeture, avec comme outil d'ouverture : le marnage. Pour nous projeter sur ce grand site, nous avons différencié les points de contacts du lac, afin d'en déterminer les séquences d'ouvertures : au loin / au bord / au contact / sur l'eau.

Isolement / Mise en réseau

Ensuite, nous avons intégré des univers (familial, grand public, sportif, naturaliste) qui correspondent aux pratiques et aux usagers présents sur le lac (foyers). Pour faire rayonner ces séquences et ces univers sur le grand territoire, il a été primordial que les séquences ne fonctionnent pas en vases clos mais soient reliées avec le grand territoire. Elles y sont connectées par différents moyens : les GR, la route des lacs, le réseau bocager... Enfin, pour créer une unité d'ensemble et avoir une cohérence entre ces séquences, nous avons traité le lac, ainsi que son territoire, comme un parc pour réunir tous les acteurs autour d'un même projet.



Cartographie des univers des usagers potentiels ▲

Doubles-Faces

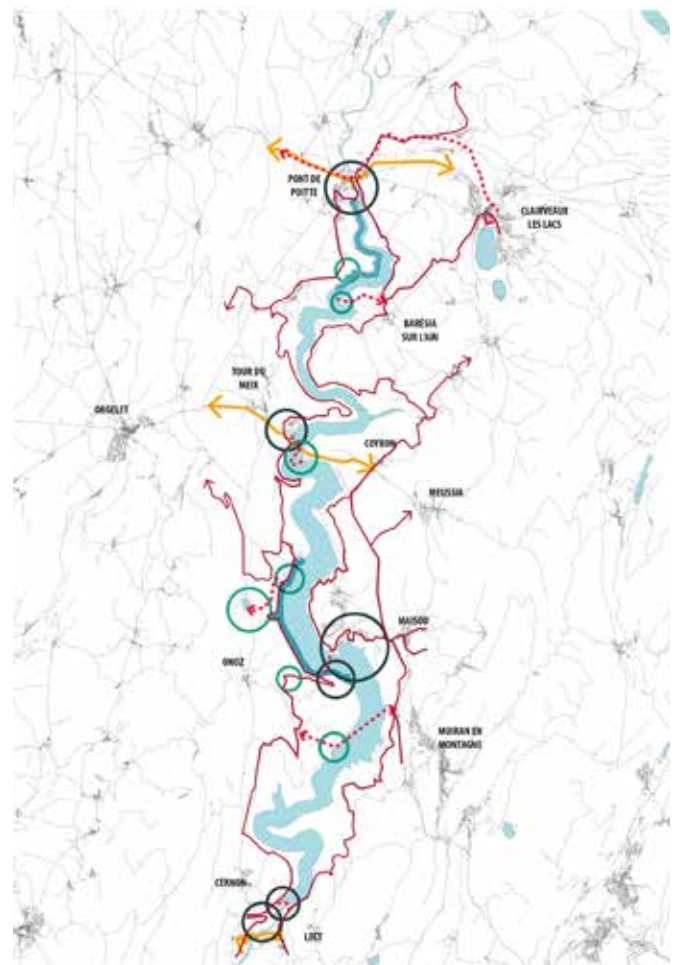
Notre stratégie permet au lac de s'ouvrir sur son territoire, pour qu'il ne dépende plus exclusivement de ses pratiques balnéaires et de la fluctuation de la côte touristique. Aussi, un périmètre intermédiaire est constitué grâce à la reconversion des carrières qui, sur un temps long, seront des lieux privilégiés pour accueillir des équipements de loisirs (nautiques) de proximité. Les notions attribuées aux séquences (éloignement, proximité, juxtaposition, superposition) nous ont permis de travailler tant à l'échelle macro, que micro, du lointain au proche, des belvédères aux plages (vision multi-scalaire).

Rivière / Lac

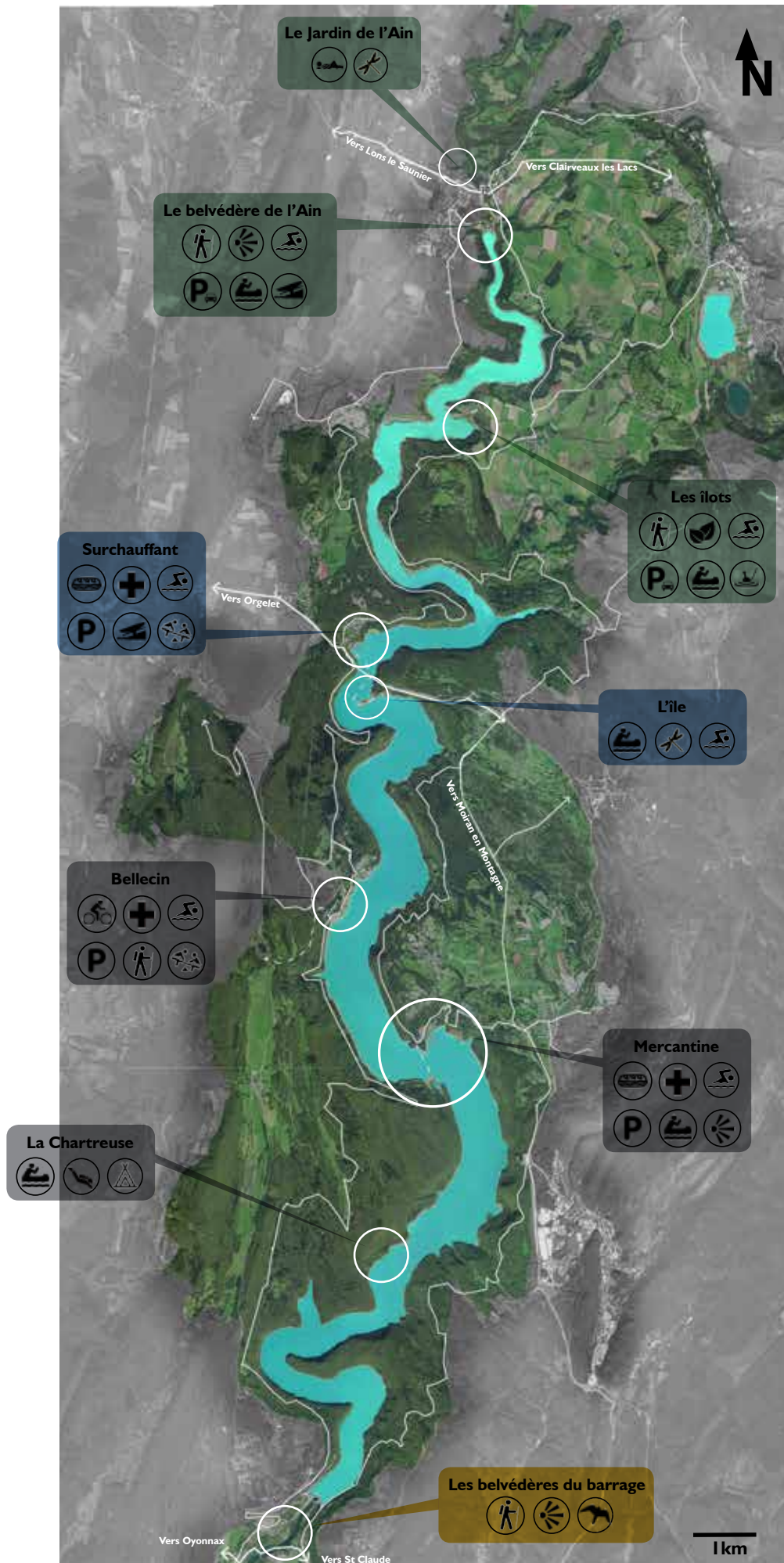
Jouant sur cette dialectique, notre projet propose de renforcer et d'accompagner les activités que l'on peut retrouver sur une rivière. Il accompagne en même temps le renouvellement et la diversification de ces activités face à la fluctuation du niveau d'eau.

Le lac, à son niveau optimum permet la baignade, la pêche, la balade ... À son niveau minium, la retenue offre au regard un nouveau paysage, découvre des promenades sur les berges ...

Enfin, le projet répond à la volonté des acteurs de préserver l'environnement naturel et sauvage de la retenue. L'aménagement et l'accompagnement notamment végétal de zones humides, ainsi que la restructuration des arrières-plages permettront ainsi de faire découvrir au plus grand nombre les particularités de la retenue de Vouglans.



Carte de stratégie ▲



Le Jardin de l'Ain



Le belvédère de l'Ain



Surchauffant



Les îlots



L'île



Bellecin



Mercantine



La Chartreuse



Les belvédères du barrage



AU CONTACT

AU BORD

SUR L'EAU

AU LOIN



1 km



Photomontage du site de Pont-de-Poitte, aménagement d'îlots pour être en contact direct avec l'eau. L'installation permettra un accès plus simple à la baignade pour ce site, il accueillera aussi des zones de fraie pour la faune piscicole. Ces îlots permettent un accès depuis le lac, ainsi que depuis les terrasses aménagées. ▲



La plage de Mercantine est restructurée en arrière plage, la zone enherbée est avancée. Cela permet de créer une continuité et une dynamique plus forte avec le milieu forestier attenant. ▲



La création d'un cheminement se découvrant avec la fluctuation, offre la possibilité de découvrir les berges en fonction du processus du marnage. ▲



Le site de Mercantine se situe dans la séquence sur l'eau. Il propose une traversée entre les deux rives. Cette expérience offre un regard et une position nouvelle sur le lac. L'espace face à la plage évolue en fonction de la fluctuation de la côte, formant une crique puis une plage. ▲